

UCHWAŁA Nr 133 / 3114 / 20
ZARZĄDU WOJEWÓDZTWA PODKARPACKIEGO
w RZESZOWIE
z dnia 18 marca 2020r.

w sprawie wniesienia pod obrady Sejmiku Województwa Podkarpackiego projektu uchwały Sejmiku w sprawie ustalenia przebiegu istniejących dróg wojewódzkich na terenie województwa podkarpackiego.

Na podstawie art. 41 ust. 1 ustawy z dnia 5 czerwca 1998 roku o samorządzie województwa (Dz. U. z 2019 r., poz. 512 ze zm.) i § 29 ust. 1 pkt 1 Statutu Województwa Podkarpackiego, stanowiącego załącznik do Uchwały Nr X/103/99 Sejmiku Województwa Podkarpackiego w Rzeszowie z dnia 29 września 1999 r. w sprawie uchwalenia Statutu Województwa Podkarpackiego (Dz. Urz. Woj. Podk. z 1999 r. Nr 28, poz. 1247, z 2002 r. Nr 54, poz. 1101, z 2008 r. Nr 55, poz. 1449, z 2019 r., poz. 2676),

**Zarząd Województwa Podkarpackiego w Rzeszowie
uchwała, co następuje:**

§ 1


Wnosi się pod obrady Sejmiku Województwa Podkarpackiego projekt uchwały Sejmiku **w sprawie ustalenia przebiegu istniejących dróg wojewódzkich na terenie województwa podkarpackiego**, w brzmieniu stanowiącym załącznik do uchwały.

§ 2

Wykonanie uchwały powierza się Marszałkowi Województwa Podkarpackiego.

§ 3

Uchwała wchodzi w życie z dniem podjęcia.



MARZAŁEK WOJEWÓDZTWA
Władysław Ortyl

PROJEKT

**UCHWAŁA NR
SEJMIKU WOJEWÓDZTWA PODKARPACKIEGO**
z dnia 2020 r.

**w sprawie ustalenia przebiegu istniejących dróg wojewódzkich na terenie
województwa podkarpackiego.**

Na podstawie art. 18 pkt. 20 ustawy z dnia 5 czerwca 1998 r. o samorządzie województwa (Dz. U. z 2019r. poz.512 z późn. zm.) oraz na podstawie art. 6 ust 3, ustawy z dnia 21 marca 1985 r. o drogach publicznych (Dz. U. z 2018 r. poz. 2068 z późn. zm.),

Sejmik Województwa Podkarpackiego
uchwala, co następuje:

§ 1

Ustala się przebieg istniejących dróg wojewódzkich na terenie województwa podkarpackiego jak w załączniku do uchwały.

§ 2

Traci moc Uchwała Nr XLIII/755/17 z dnia 30 października 2017 r., Sejmiku Województwa Podkarpackiego w Rzeszowie w sprawie ustalenia przebiegu istniejących dróg wojewódzkich na terenie województwa podkarpackiego.

§ 3

Wykonanie uchwały powierza się Zarządowi Województwa Podkarpackiego.

§ 4

Uchwała wchodzi w życie po upływie 14 od ogłoszenia w Dzienniku Urzędowym Województwa Podkarpackiego.

DYREKTOR DEPARTAMENTU
Dróg i Publicznego Transportu Zbiorowego

Joanna Szozda
Joanna Szozda

SPRAWDZONO POD WZGLĘDEM
FORMALNO PRAWNYM

RADCA PRAWNY
Tomasz Kida
Tomasz Kida

WICEMARSZAŁEK WOJEWÓDZTWA

Piotr Pilch
Piotr Pilch

67

Uzasadnienie

do Uchwały Sejmiku Województwa w sprawie w sprawie pozbawienia kategorii odcinka drogi wojewódzkiej i zaliczenia dróg do kategorii dróg wojewódzkich na terenie województwa podkarpackiego.

Zgodnie z art. 18 pkt 20 ustawy z dnia 5 czerwca 1998 r. o samorządzie województwa, (Dz. U. z 2019r. poz.512 z późn. zm.) do wyłącznej właściwości sejmiku województwa należy podejmowanie uchwał w innych sprawach zastrzeżonych ustawami i statutem województwa.

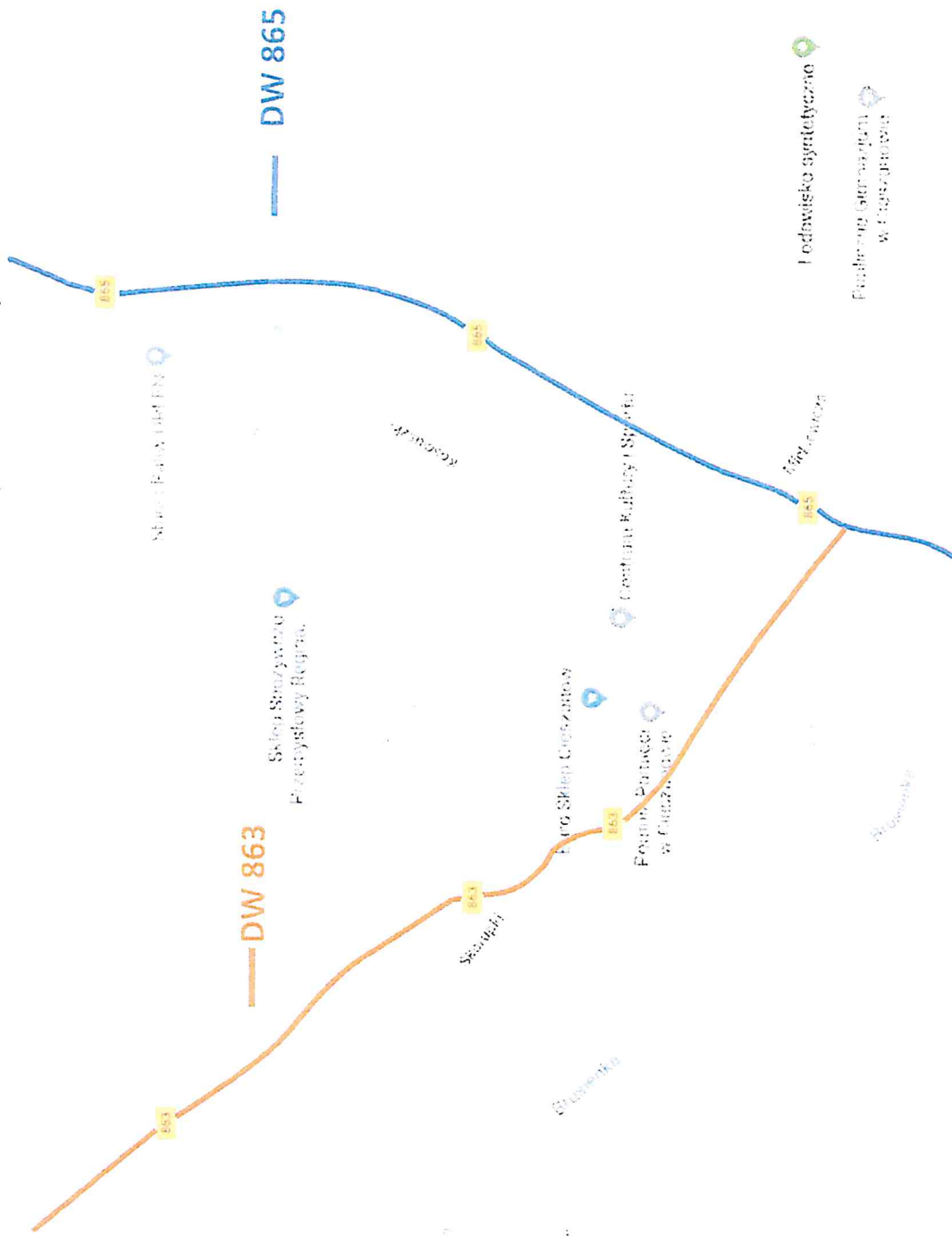
Niniejsza uchwałę podejmuje się ze względu na zmianę przebiegów dróg wojewódzkich spowodowaną przez wybudowanie i oddanie do użytkowania obwodnic miast, zmiany porządkowe nazw dróg, nowo wybudowane odcinki dróg wojewódzkich. Na przedmiotowe zmiany Województwo uzyskało wymagane akceptacje odpowiednich zarządców dróg oraz Ministrów do spraw transportu oraz obrony narodowej.

Przedmiotowe zmiany obrazują załączniki graficzne.

Biorąc powyższe pod uwagę uznaje się podjęcie przedmiotowej uchwały za zasadne.

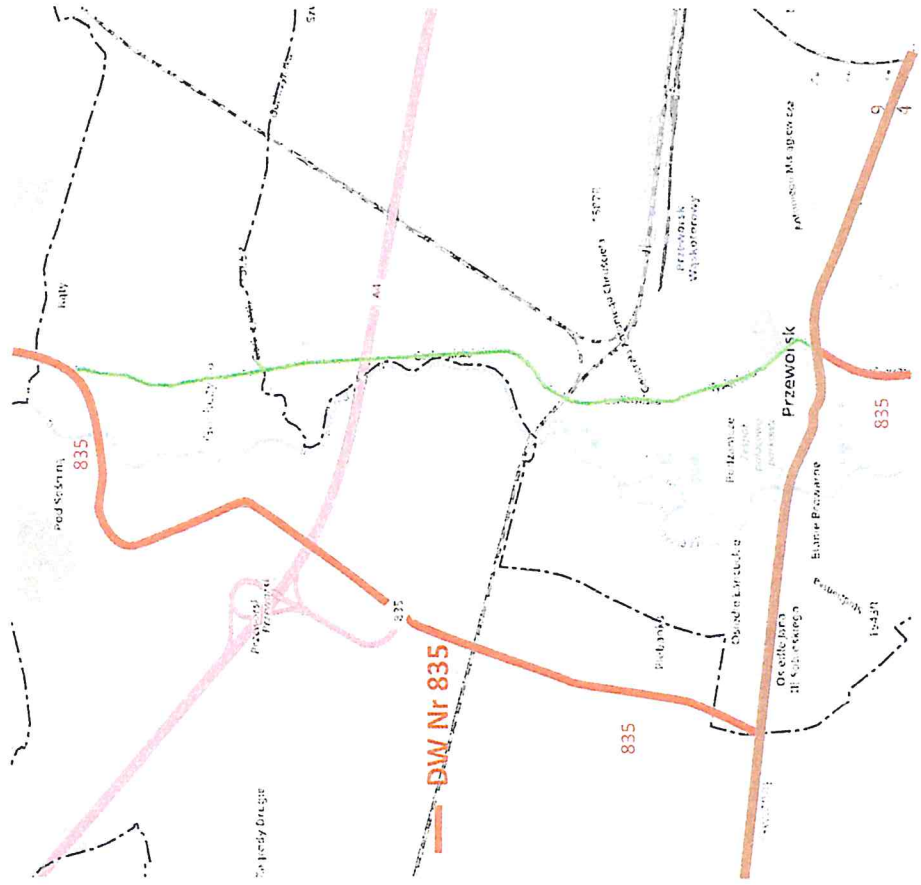

DYREKTOR DEPARTAMENTU
Dróg i Publicznego Transportu Zbiorowego
Joanna Szozda

Przebieg dróg wojewódzkich Nr 865 i 863 po zmianach, m. Cieszanów



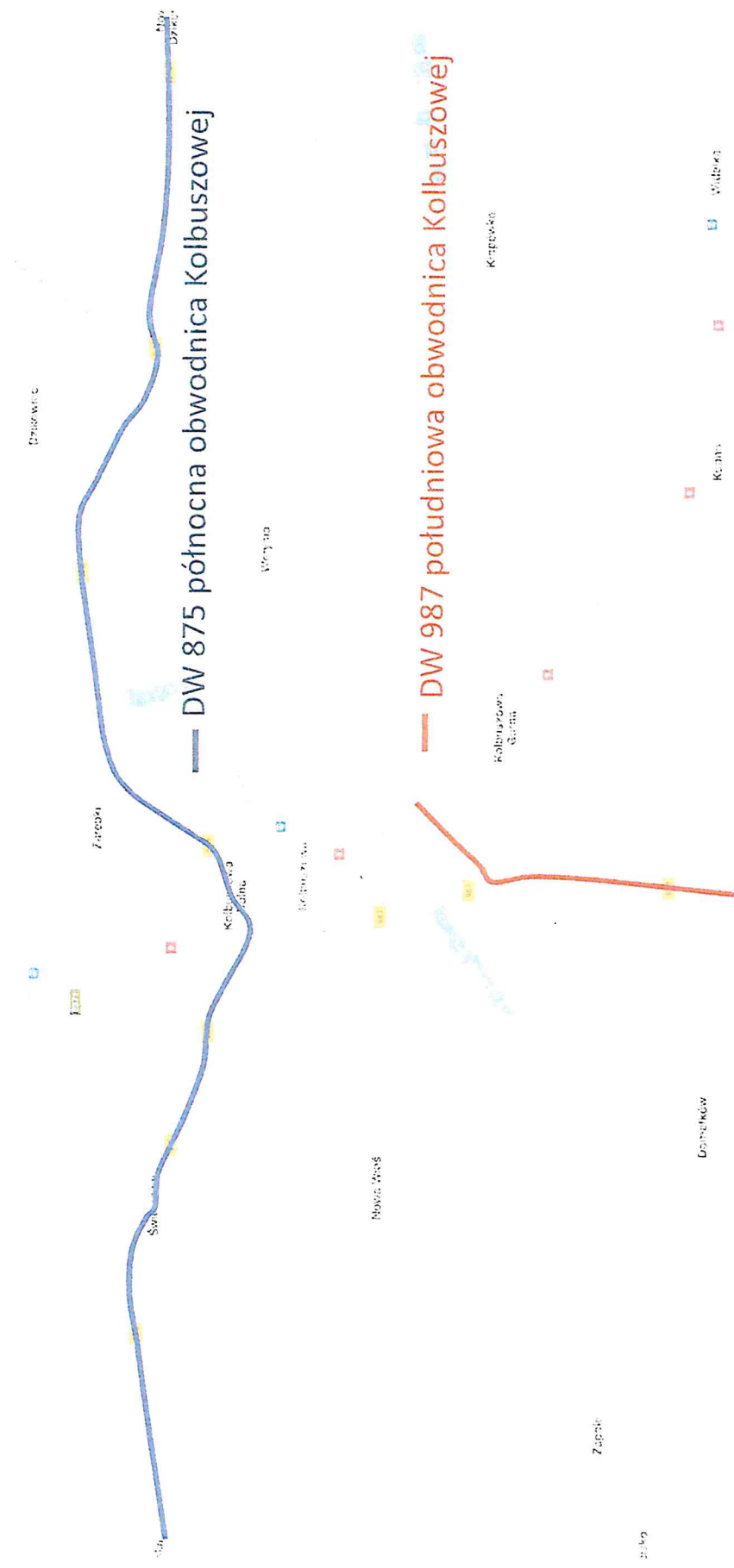
Rys. 2

Przebieg DW Nr 835 po zmianie m. Przeworsk



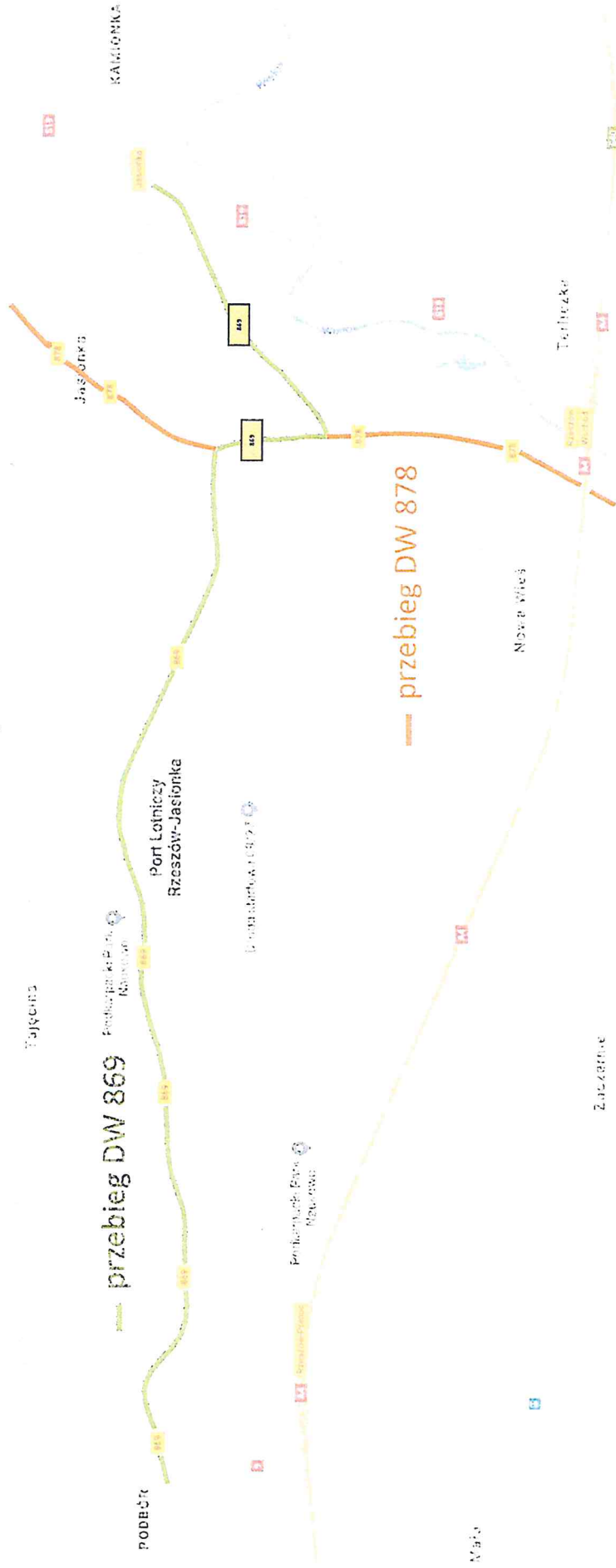
Rys. 4

Przebieg dróg wojewódzkich Nr 887 i 987 po zmianach, m. Kolbuszowa



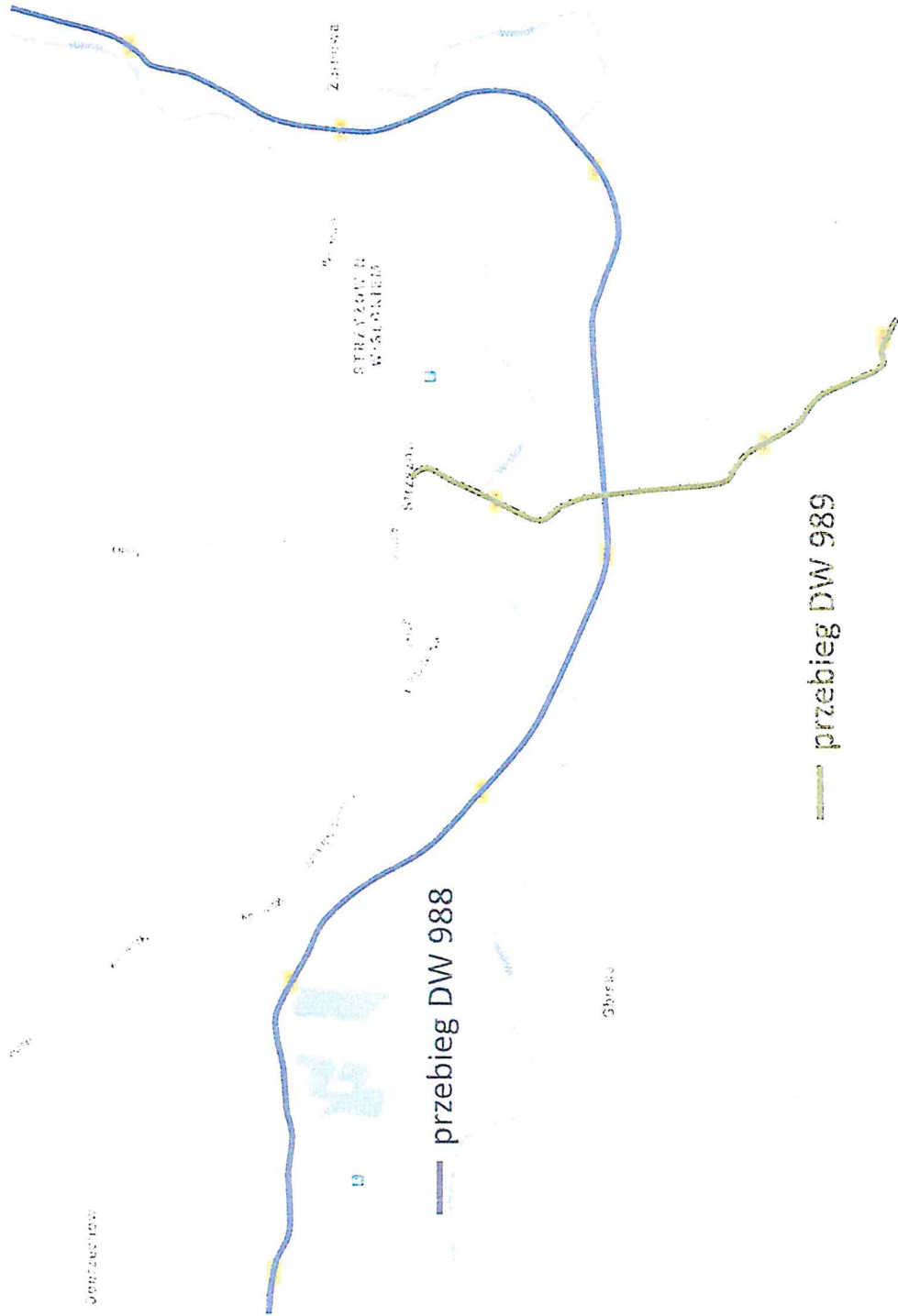
Rys. 5

Przebieg dróg wojewódzkich Nr 869 i 878 po zmianach m. Jasionka



Rys. 6

Przebieg drogi wojewódzkiej Nr 988 po zmianach m. Strzyżów



Rys. 9

Przebieg drogi wojewódzkiej Nr 878 po zmianach m. Stobierna - Sokołów Młp.



Rys. 10

WYKAZ DRÓG WOJEWÓDZKICH 2020 rok

Lp.	Nr drogi	Nazwa drogi
1	723	DROGA 77 /SANDOMIERZ/- TARNOBRZEG
2	758	IWANISKA - KLIMONTÓW- KOPRZYWNICA-CISZYCA- RZEKA WISŁA- DROGA 871 /TARNOBRZEG/
3	764	KIELCE - SUKÓW - RAKÓW - STASZÓW – POŁANIEC - TUSZÓW NARODOWY
4	835	LUBLIN-WYSOKIE-BIŁGORAJ-SIENIAWA-PRZEWORSK-KAŃCUGA-DYNÓW-GRABOWNICA STARZEŃSKA
5	854	ANNOPOL-KOSIN-ANTONIÓW-GORZYCE
6	855	OLBIECIN-ZAKLIKÓW-STALOWA WOLA
7	856	ANTONIÓW-RADOMYŚL NAD SANEM-DĄBROWA RZECZYCKA
8	857	ZAKLIKÓW-MODLIBORZYCE
9	858	ZARZECZE-BIŁGORAJ-ZWIERZYNIEC-SZCZEBRZESZYN *
10	861	BOJANÓW-KOPKI
11	863	KOPKI-KRZESZÓW-TARNOGRÓD-CIESZANÓW
12	864	NOWY LUBLINIEC-ŻUKÓW
13	865	JAROSŁAW-OLEŚZYCE-CIESZANÓW-BEŁŻEC
14	866	DACHNÓW-LUBACZÓW-KROWICA HOŁODOWSKA-GRANICA PAŃSTWA
15	867	SIENIAWA-WOLA MOŁODYCKA-OLEŚZYCE-LUBACZÓW-PODEMSZCZYŻNA-WERCHRATA-HREBENNE
16	869	DROGA 19-DROGA 9
17	870	SIENIAWA-WIĄZOWNICA-JAROSŁAW
18	871	NAGNAJÓW-TARNOBRZEG-GRĘBÓW-STALOWA WOLA
19	872	/DROGA 9/ ŁONIÓW-ŚWINIARY-RZEKA WISŁA-BARANÓW SANDOMIERSKI-WOLA BARANOWSKA-MAJDAN KRÓLEWSKI-BOJANÓW-NISKO
20	875	MIELEC-KOLBUSZOWA-SOKOŁÓW MAŁOPOLSKI-LEŻAJSK
21	877	NAKLIK-LEŻAJSK-ŁAŃCUT-DYLAĞÓWKA-SZKLARY
22	878	STOBIERNA - RZESZÓW-DYLAĞÓWKA
23	880	JAROSŁAW-PRUCHNIK
24	881	SOKOŁÓW MAŁOPOLSKI-ŁAŃCUT-KAŃCUGA-PRUCHNIK-ŻURAWICA
25	882	DROGA 878/RZESZÓW/ - DROGA 97 /RZESZÓW/
26	883	DROGA 19 /WEZŁ RZESZÓW POŁUDNIE/ - DROGA 19 /RZESZÓW/
27	884	PRZEMYSŁ-DUBIECKO-BACHÓRZ-DOMARADZ
28	885	PRZEMYSŁ-HERMANOWICE-GRANICA PAŃSTWA
29	886	DOMARADZ-BRZOZÓW-SANOK
30	887	BRZOZÓW-RYMANÓW-DALIOWA
31	889	SIENIAWA-BUKOWSKO-SZCZAWNE
32	890	KUŻMINA-KROŚCIENKO
33	892	ZAGÓRZ-KOMAŃCZA (RADOSZYCE GR. PAŃSTWA)
34	893	LESKO-BALIGRÓD-CISNA
35	894	HOCZEW-WOŁKOWYJA-CZARNA
36	895	UHERCE MINERALNE-SOLINA-MYCZKÓW
37	896	USTRZYKI DOLNE-CZARNA-USTRZYKI GÓRNE
38	897	TYLAWA-KOMAŃCZA-RADOSZYCE-CISNA-USTRZYKI GÓRNE-WOŁOSATE-GRANICA PAŃSTWA
39	982	SZCZUCIN-SADKOWA GÓRA-JASŁANY
40	983	SADKOWA GÓRA-MIELEC
41	984	LISIA GÓRA-RADOMYŚL WIELKI-MIELEC
42	985	NAGNAJÓW-BARANÓW SANDOMIERSKI-MIELEC-DEBICA
43	986	TUSZYMA-ROPCZYCE-WISNIOWA
44	987	KOLBUSZOWA-SĘDZISZÓW MAŁOPOLSKI
45	988	BABICA-STRZYŻÓW-WISNIOWA-FRYSZTAK-WARZYCE
46	989	STRZYŻÓW-LUTCZA
47	990	TWIERDZA-KROSNO
48	991	LUTCZA-KROSNO
49	992	JASŁO-ZARZECZE-NOWY ŻMIGRÓD-KĄTY-KREMPNA-SWIĄTKOWA MAŁA-GRAB-GRANICA PAŃSTWA
50	993	GORLICE-NOWY ŻMIGRÓD-DUKLA

* brak ciągłości drogi

PRZEBIEG DRÓG WOJEWÓDZKICH W WOJEWÓDZTWIE PODKARPACKIM

Lp.	Numer drogi	Lokalizacja drogi Powiat-gmina/miasto	Przebieg dróg w miastach	Odcinek
1	2	3	4	5
1	723	Powiat tarnobrzeski m. Tarnobrzeg	ul. Sikorskiego aleja Warszawska	od granicy województwa od drogi woj. nr 871 do alei Warszawskiej od ul. Sikorskiego do granicy miasta
2	758	Powiat tarnobrzeski m. Tarnobrzeg	ul. Wiślna ul. Sokola ul. Mickiewicza	od granicy województwa od przeprawy promowej rz. Wisła, do ul. Sokolej od ul. Wiślniej do ul. Mickiewicza od Sokolej do dr woj. nr 871
3	764	Powiat mielecki gm. Gawłuszowice gm. Borowa gm. Tuszów Narodowy		od granicy województwa
4	835	Powiat przeworski gm. Adamówka gm. Sieniawa m. Sieniawa gm. Sieniawa gm. Trynca gm. Przeworsk m. Przeworsk	ul. Kopernika ul. Kościuszki ul. Sanowa ul. Grunwaldzka ul. Słowackiego ul. Węgierska	do dr. wojewódzkiej nr 985 od granicy województwa od granicy miasta do ul. Kościuszki od ul. Kopernika do ul. Sanowej od ul. Kościuszki do granicy miasta od dr. krajowej nr 94 do ul. Słowackiego od ul. Grunwaldzkiej do ul. Węgierskiej od ul. Słowackiego do granicy miasta

		<p>gm. Przeworsk gm. Gać gm. Kańczuga m. Kańczuga</p> <p>gm. Kańczuga gm. Jawornik Polski</p> <p>Powiat rzeszowski gm. Hyżne gm. Dynów m. Dynów</p> <p>gm. Dynów</p> <p>Powiat brzozowski gm. Nozdrzec gm. Dydnia gm. Brzozów</p> <p>Powiat stalowowolski gm. Radomyśl nad Sanem</p> <p>Powiat tarnobrzeski gm. Gorzyce</p>	<p>ul. Mickiewicza ul. Węgierska</p> <p>ul. Grunwaldzka ul. Zamkowa Rynek ul. Mickiewicz ul. Piłsudskiego ul. Karolówka</p>	<p>od granicy miasta do ul. Węgierskiej od ulicy Mickiewicza do granicy miasta</p> <p>od granicy miasta do ul. Zamkowej od ul. Grunwaldzkiej do ul. Rynek od ul. Zamkowej do ul. Mickiewicza od ul. Rynek do ul. Piłsudskiego od ul. Mickiewicza do ul. Karolówka od ul. Piłsudskiego do granicy miasta</p> <p>do dr. wojewódzkiej nr 886 od granicy województwa</p> <p>do dr. krajowej nr 77</p>
5	854			

6	855	Powiat stalowowolski gm. Zaklików m. Zaklików gm. Zaklików gm. Radomyśl n/Sanem gm. Pyszniça gm. Stalowa Wola m. Stalowa Wola	ul. Lubelska ul. Rozwadowska ul. Brandwicka	od granicy województwa od gr. miasta do ul. Rozwadowskiej od ul. Lubelskiej do granicy miasta od granicy miasta do dr. krajowej nr 77
7	856	Powiat stalowowolski gm. Radomyśl n/Sanem		od dr. wojewódzkiej nr 854 do dr. wojewódzkiej nr 855
8	857	Powiat stalowowolski m. Zaklików	ul. Janowska	do dr. wojewódzkiej nr 855 od dr. wojewódzkiej 855 ul. Lubelska do granicy miasta
9	858	Powiat niżański gm. Nisko gm. Ulanów m. Ulanów gm. Ulanów gm. Harasiuki	ul. Zamoyskiego ul. Św. Trójcy ul. Piłsudskiego ul. Rynek ul. 3-go Maja	od granicy miasta do granicy województwa od dr. krajowej nr 19 od granicy miasta do ul. Św. Trójcy od ul. Zamoyskiego do ul. Piłsudskiego od ul. Św. Trójcy do ul. Rynek od ul. Piłsudskiego do ul. 3-go Maja od ul. Rynek do granicy miasta
10	861	Powiat stalowowolski gm. Bojanów Powiat niżański gm. Jeżowe Powiat leżajski gm. Nowa Sarzyna Powiat niżański gm. Rudnik nad Sanem		do granicy województwa od dr. wojewódzkiej nr 872
				do dr. krajowej nr 77

11	863	<p>Powiat niżański gm. Rudnik nad Sanem gm. Krzeszów</p> <p>Powiat leżajski gm. Kuryłówka</p> <p>Powiat lubaczowski gm. Cieszanów m. Cieszanów</p>		<p>od dr. krajowej nr 77</p> <p>do granicy województwa od granicy województwa</p> <p>od granicy miasta do ul. Skorupki od ul. Warszawskiej do ul. Rynek od ul. Skorupki do ul. Sobieskiego od ul. Rynek do dr. wojewódzkiej nr 865 od m. Nowy Lubliniec do miejscowości Żuków</p>
12	864	<p>Powiat lubaczowski gm. Cieszanów</p>	<p>ul. Warszawska ul. Skorupki ul. Rynek ul. Sobieskiego</p>	

13	865	<p>Powiat jarosławski</p> <p>m. Jarosław</p> <p>gm. Wiązownica</p> <p>gm. Jarosław</p> <p>gm. Wiązownica</p> <p>Powiat lubaczowski</p> <p>gm. Oleszyce</p> <p>m. Oleszyce</p> <p>gm. Oleszyce</p> <p>gm. Cieszanów</p> <p>gm. Cieszanów</p> <p>m. Cieszanów</p> <p>gm. Cieszanów</p> <p>gm. Narol</p> <p>m. Narol</p> <p>gm. Narol</p>	<p>ul. Tarnowskiego</p> <p>ul. Zamkowa</p> <p>ul. Sanowa</p> <p>ul. Jarosławska</p> <p>ul. Kustronia</p> <p>ul. Sienkiewicza</p> <p>ul. Solidarności</p> <p>ul. Bohaterów 19 Września 1939</p> <p>ul. Warszawska</p>	<p>od skrzyżowania z ul. 3-go Maja do ul. Zamkowej</p> <p>od ul. Tarnowskiego do ul. Sanowej (skrzyżowanie z dr. krajową nr 94 i 77 obwodnica m. Jarosław)</p> <p>od ulicy Zamkowej do granicy miasta</p> <p>od granicy miasta do ul. Kustronia</p> <p>od ul. Kustronia do skrzyżowania ul. Sapięhy z dr. wojewódzką nr 867 i do granicy miasta</p> <p>od granicy miasta do ul. Solidarności</p> <p>od ul. Sienkiewicza do ul. Mickiewicza</p> <p>od ul. Mickiewicza do granicy miasta</p> <p>od granicy miasta do ul. Warszawskiej</p> <p>od ul. Bohaterów 19 Września 1939 do granicy miasta</p> <p>od granicy miasta do granicy województwa</p>
----	-----	--	--	--

14	866	Powiat lubaczowski gm. Cieszanów gm. Lubaczów m. Lubaczów	ul. Mickiewicza ul. Abp. Baziaka ul. Unii Lubelskiej ul. Wyszynskiego ul. Sportowa	od dr. wojewódzkiej Nr 865 w m. Dachnów od granicy miasta do ul. Abp. Baziaka od ul. Mickiewicza do ul. Unii Lubelskiej od ul. Abp. Baziaka do ul. Wyszynskiego od ul. Unii Lubelskiej do ul. Sportowej od ul. Wyszynskiego do ul. Mazury od ul. Mazury do ul. Sobieskiego od ul. J.III Sobieskiego do ul. Lwowskiej m. Lisie Jamy od ul. Lwowskiej m. Lisie Jamy do granicy państwa m. Budomierz
15	867	Powiat przeworski m. Sieniawa gm. Sieniawa Powiat jarosławski gm. Wiązownica Powiat lubaczowski gm. Stary Dzików gm. Oleszyce m. Oleszyce gm. Oleszyce m. Lubaczów gm. Lubaczów gm. Horyniec	ul. Piłsudskiego ul. Wiejska ul. Plk. Dąbka ul. Kard. Wyszynskiego ul. Sienkiewicza ul. Kościuszki	od dr. wojewódzkiej nr 835 do granicy miasta od granicy miasta do ul. Jarosławskiej od ul. Sapiehy, dr wojewódzkiej nr 865 do granicy miasta od granicy miasta do ul. Kard. Wyszynskiego od ul. Unii Lubelskiej do ul. 3-go Maja od ul. 3-go Maja do ul. Kościuszki od ul. Sienkiewicza do granicy miasta do dr. krajowej nr 17 m. Hrebenne
16	869	Powiat rzeszowski gm. Trzebownisko gm. Głogów Małopolski		od dr. ekspresowej S19 do dr wojewódzkiej 878 od dr. wojewódzkiej 878 do drogi krajowej nr 9 od drogi krajowej nr 9 do ronda za wiaduktem kolejowym

17	870	<p>Powiat przeworski m. Sieniawa gm. Sieniawa</p> <p>Powiat jarosławski gm. Wiązownica</p>	ul. Kościuszki	<p>od dr. woj. nr 835 do granicy miasta</p> <p>do dr. wojewódzkiej nr 865</p>
18	871	<p>Powiat tarnobrzeski gm. Baranów Sandomierski m. Tarnobrzeg</p> <p>gm. Grębów</p> <p>Powiat stalowowolski gm. Stalowa Wola m. Stalowa Wola</p>	<p>ul. Wisłostrada ul. Sikorskiego ul. Sienkiewicza</p> <p>ul. Komisji Edukacji Narodowej</p>	<p>od dr. wojewódzkiej nr 985 do ul. Wisłostrada od granicy miasta do ul. Sikorskiego od ul. Wisłostrada do ul. Sienkiewicza od ul. Sikorskiego do granicy miasta</p> <p>od granicy miasta do Al. Jana Pawła II, dr. krajowej nr 77</p>
19	872	<p>Powiat tarnobrzeski gm. Baranów Sandomierski m. Baranów Sandomierski</p> <p>Powiat kolbuszowski gm. Baranów Sandomierski</p> <p>Powiat tarnobrzeski gm. Majdan Królewski gm. Nowa Dęba m. Nowa Dęba</p> <p>Powiat kolbuszowski gm. Majdan Królewski</p> <p>Powiat stalowowolski gm. Bojanów</p> <p>Powiat nizański m. Nisko</p>	<p>ul. Gen L. Okulickiego ul. Rynek ul. Fabryczna</p> <p>ul. Nizańska</p> <p>ul. Bartosza Głowackiego</p>	<p>od granicy województwa od granicy miasta do ul. Rynek od ul. Gen. L. Okulickiego do ul. Fabrycznej od ul. Rynek do granicy miasta</p> <p>do dr. krajowej nr 9</p> <p>od dr. krajowej nr 9 do granicy miasta</p> <p>od granicy miasta do ul. Sandomierskiej, dr. krajowa nr 77</p>

20	875	<p>Powiat mielecki m. Mielec</p> <p>Powiat kolbuszowski gm. Mielec gm. Niwiska gm. Kolbuszowa m. Kolbuszowa</p> <p>gm. Kolbuszowa gm. Stary Dzikowiec gm. Raniżów</p> <p>Powiat rzeszowski gm. Sokółów Młp. m. Sokółów Młp.</p> <p>Powiat leżajski gm. Sokółów Młp. gm. Leżajsk gm. Nowa Sarzyna gm. Leżajsk m. Leżajsk</p>	<p>Al. Niepodległości ul. Jagiellończyka ul. Wolności</p> <p>ul. Mielecka</p> <p>do Most Ofiar Katastrofy Smoleńskiej</p> <p>ul. Podstawskiego ul. Rynek ul. 1000-lecia</p> <p>ul. Michalka</p>	<p>od ul. Sienkiewicza (dr. wojewódzka nr 985) do ul. Jagiellończyka,</p> <p>od zjazdów z wiaduktu do ul. Wolności od ul. Jagiellończyka do granicy miasta</p> <p>od granicy miasta do ul. Most Ofiar Katastrofy Smoleńskiej od ul. Mieleckiej do drogi krajowej nr 9 do granicy miasta</p> <p>od granicy miasta do ul. Rynek, od ul. Podstawskiego do dr. wojewódzkiej nr 878, od dr wojewódzkiej nr 878 do granicy miasta</p> <p>do dr. krajowej nr 77 od drogi krajowej nr 77 do skrzyżowania ulic Plac Mariacki i Mickiewicza</p>
----	-----	---	---	---

21	877	<p>Powiat leżajski</p> <p>gm. Kuryłówka gm. Leżajsk m. Leżajsk</p> <p>gm. Leżajsk</p> <p>Powiat łańcucki</p> <p>gm. Żolynia gm. Rakszawa gm. Czarna gm. Łańcut m. Łańcut</p> <p>gm. Łańcut</p> <p>Powiat rzeszowski</p> <p>gm. Chmielnik gm. Hylżne</p>	<p>ul. Siedlanka ul. Sanowa ul. Słowackiego ul. Mickiewicza ul. Rynek ul. Rzeszowska</p> <p>ul. Podzwierzyniec ul. Grunwaldzka ul. Sikorskiego ul. Kościuszki ul. Rynek ul. Kr. Elżbiety ul. Piłsudskiego ul. Mickiewicza ul. Mościckiego</p>	<p>od granicy województwa</p> <p>od granicy miasta do ul. Sanowa od ul. Siedlanka do ul. Słowackiego od ul. Sanowa do ul. Mickiewicza, od ul. Słowackiego do ul. Rynek od ul. Mickiewicza do ul. Rzeszowskiej od ul. Rynek do granicy miasta</p> <p>od granicy miasta do ul. Grunwaldzkiej od ul. Podzwierzyniec do ul. Sikorskiego od ul. Grunwaldzkiej do ul. Kościuszki od ul. Sikorskiego do ul. Rynek od ul. Kościuszki do ul. Kr. Elżbiety od ul. Rynek do ul. Piłsudskiego od ul. Kr. Elżbiety do Mickiewicza od ul. Piłsudskiego do ul. Mościckiego, dr kr nr 94 od ul. Mickiewicza dr krajowa nr 94 do granicy miasta</p> <p>do dr. wojewódzkiej nr 835</p>
----	-----	--	---	--

22	878	<p>Powiat rzeszowski gm. Sokolów Małopolski m. Sokolów Małopolski</p> <p>gm. Sokolów Małopolski gm. Trzebownisko</p> <p>m. Rzeszów</p> <p>gm. Tyczyn m. Tyczyn</p> <p>gm. Błażowa gm. Hyżne</p>	<p>ul. Lubelska ul. Rynek ul. Rzeszowska</p> <p>ul. Lubelska ul. Marszałkowska aleja Łukasza Ciepłińskiego aleja Józefa Piłsudskiego ul. Lwowska aleja Tadeusza Rejtana aleja Władysława Sikorskiego</p> <p>ul. Grunwaldzka ul. Armii Krajowej ul. Kościuszki</p>	<p>od S19 do ul. Rynek od ul. Lubelskiej do ul. Rzeszowskiej od ul. Rynek do granicy miasta</p> <p>m. Stobierna do granicy miasta m. Jasionka od m. Stobierna do dr. wojewódzkiej 869 m. Nowa Wieś od dr. wojewódzkiej nr 869 do granicy Rzeszowa</p> <p>od granicy miasta do ronda Jana Pawła II od ronda Jana Pawła II do alei Łukasza Ciepłińskiego od ul. Marszałkowskiej do alei Józefa Piłsudskiego od alei Łukasza Ciepłińskiego do ulicy Lwowskiej od alei Józefa Piłsudskiego do alei Tadeusza Rejtana od ul. Lwowskiej do alei Powstańców Warszawy od alei Powstańców Warszawy do granicy miasta z Tyczynem</p> <p>od granicy miasta do ul. Armii Krajowej od ul. Grunwaldzkiej do ul. Kościuszki od ul. Armii Krajowej do granicy miasta</p>
23	880	<p>Powiat jarosławski m. Jarosław</p> <p>gm. Jarosław gm. Pawłosiów gm. Roźwienica</p>	<p>ul. Słowackiego ul. Pruchnicka</p>	<p>od skrzyżowania ulic Jana Pawła II i ul. Grunwaldzkiej do ul. Pruchnickiej od ul. Słowackiego do granicy miasta do dr. wojewódzkiej nr 881</p>

24	881	<p>Powiat rzeszowski gm. Sokolów Mlp. m. Sokolów Mlp. gm. Sokolów Mlp.</p> <p>Powiat łańcucki gm. Czarna gm. Łañcut m. Łañcut</p> <p>Powiat przeworski gm. Łañcut gm. Markowa gm. Kańczuga m. Kańczuga</p> <p>gm. Kańczuga gm. Pruchnik m. Pruchnik</p> <p>Powiat przemyski gm. Roźwienica gm. Rokietnica gm. Żurawica gm. Przemysł gm. Żurawica</p> <p>Miasto Rzeszów</p>	<p>ul. Sienkiewicza</p> <p>ul. Kraszewskiego ul. Cetnarskiego ul. Słowackiego ul. Rynek ul. 3-go Maja</p> <p>ul. Św. Barbary ul. Rynek ul. Piłsudskiego</p> <p>ul. Kańczudzka ul. Jana Pawła II ul. Jarosławska</p> <p>ul Węgierska</p> <p>ul. Rzecha</p>	<p>od dr. wojewódzkiej nr 878 do granicy miasta</p> <p>od granicy miasta do ul. Cetnarskiego od ul. Kraszewskiego do ul. Słowackiego od ul. Cetnarskiego do ul. Rynek od ul. Słowackiego do dr. wojewódzkiej nr 877 od dr krajowej nr 94 do granicy miasta</p> <p>od granicy miasta do dr wojewódzkiej nr 835 od dr wojewódzkiej nr 835 do ul. Piłsudskiego od ul. Rynek do granicy miasta</p> <p>od granicy miasta do ul. Jana Pawła II od ul. Kańczudzkiej do ul. Jarosławskiej od ul. Jana Pawła II do ul. Węgierskiej dr. województwa nr 880</p> <p>od ul. Jarosławskiej dr. wojewódzka nr 880 do granicy miasta</p> <p>do dr. krajowej nr 77 od dr. krajowej 97 do dr. wojewódzkiej nr 878</p>
25	882			

29	886	<p>Powiat brzozowski gm. Domaradz gm. Jasienica Rosielna gm. Brzozów m. Brzozów</p> <p>Powiat sanocki gm. Sanok m. Sanok</p>	<p>ul. Rzeszowska ul. Jana Pawła II</p> <p>ul. Krakowska ul. Rymanowska</p> <p>ul. Dmowskiego ul. Staszica ul. Królowej Bony</p>	<p>od dr. krajowej nr 19</p> <p>od granicy miasta do ronda kard. Wyszyńskiego od ronda kard. Wyszyńskiego do granicy miasta</p> <p>do dr. krajowej nr 28 od dr. krajowej nr 28 do granicy miasta od granicy miasta do ul. Rymanowskiej od ulicy Krakowskiej do ronda im. Zdzisława Beksińskiego</p> <p>od ronda im. Zdzisława Beksińskiego do ul. Staszica od ul. Dmowskiego do ul. ul. Królowej Bony od ul. Staszica do dr. krajowej nr 28 skrzyżowanie z ul. Lwowska</p>
30	887	<p>Powiat brzozowski gm. Brzozów gm. Haczów</p> <p>Powiat krośnieński gm. Rymanów m. Rymanów</p> <p>gm. Rymanów gm. Jaślika</p>	<p>ul. Kolejowa ul. Rynek ul. Grunwaldzka</p>	<p>od dr. wojewódzkiej nr 886</p> <p>od granicy miasta do dr. krajowej nr 28 od dr. krajowej nr 28 do ul. Grunwaldzka od ul. Rynek do granicy miasta</p>
31	889	<p>Powiat krośnieński gm. Rymanów</p> <p>Powiat sanocki gm. Besko gm. Zarszyn gm. Bukowsko gm. Komańcza</p>		<p>do dr. wojewódzkiej nr 897</p> <p>od dr. krajowej nr 28</p> <p>do dr. wojewódzkiej nr 892</p>

32	890	Powiat przemyski gm. Bircza Powiat bieszczadzki gm. Ustrzyki Dolne		od dr. krajowej nr 28 do dr. krajowej nr 84
33	892	Powiat sanocki m. Zagórz gm. Zagórz gm. Komańcza	ul. Piłsudskiego ul. Batorego	od skrzyżowania z dr. krajową nr 84 do ul. Batorego od ul. Piłsudskiego do granicy miasta do drogi wojewódzkiej nr 897 w m. Komańcza od drogi nr 897 m. Radoszyce do granicy państwa
34	893	Powiat leski gm. Lesko m. Hoczew gm. Bałigród gm. Cisna m. Cisna		od dr. wojewódzkiej nr 894 do dr. wojewódzkiej nr 897
35	894	Powiat leski m. Lesko gm. Lesko gm. Solina Powiat bieszczadzki gm. Czarna m. Czarna Góra	ul. Bieszczadzka	od skrzyżowania z drogą krajową Nr 84 do granicy miasta do dr. wojewódzkiej nr 896
36	895	Powiat leski gm. Olszanica gm. Solina m. Myczków		od dr. krajowej nr 84 do dr. wojewódzkiej nr 894

37	896	Powiat bieszczadzki m. Ustrzyki Dolne gm. Ustrzyki Dolne gm. Czarna gm. Lutowiska m. Ustrzyki Górne	ul. Fabryczna ul. Gen. Dwernickiego ul. Jasień	od skrzyżowania z dr. krajową nr 84 do ul. Gen. Dwernickiego od ul. Fabrycznej do ul. Jasień od ul. Gen. Dwernickiego do granicy miasta do dr. wojewódzkiej nr 897
38	897	Powiat krośnieński gm. Dukla g. Jaślińska Powiat sanocki gm. Komańcza Powiat leski gm. Cisna Powiat bieszczadzki gm. Lutowiska m. Wolosate		od dr. krajowej nr 19 do granicy państwa
39	982	Powiat mielecki gm. Czermin gm. Borowa gm. Gawłuszowice gm. Padew Narodowa gm. Gawłuszowice gm. Tuszów Narodowy m. Jaślany		od granicy województwa do dr. wojewódzkiej nr 985
40	983	Powiat mielecki gm. Borowa gm. Mielec		od dr. wojewódzkiej nr 982 do dr. wojewódzkiej nr 984

41	984	<p>Powiat mielecki</p> <p>gm. Radomyśl Wielki m. Radomyśl Wielki</p> <p>gm. Wadowice Górne gm. Mielec m. Mielec</p>	<p>ul. Piłsudskiego ul. Rynek ul. Firleja</p> <p>ul. Legionów ul. Rynek ul. Mickiewicza</p>	<p>od granicy województwa do m. Radomyśl Wielki</p> <p>od granicy miasta do ul. Rynek od ul. Piłsudskiego do ul. Firleja od ul. Rynek do granicy miasta</p> <p>od granicy miasta do ul. Rynek od ul. Legionów do ul. Mickiewicza od ul. Rynek do skrzyżowania ulic Wojsławskiej i Henryka Sienkiewicza</p>
42	985	<p>Powiat tarnobrzeski</p> <p>gm. Baranów San. m. Baranów San.</p> <p>gm. Baranów San.</p> <p>Powiat mielecki</p> <p>gm. Padew Narodowa gm. Tuszów Narodowy gm. Mielec m. Mielec</p> <p>gm. Mielec gm. Przecław</p> <p>Powiat dębicki</p> <p>gm. Dębica m. Dębica</p> <p>gm. Dębica</p>	<p>ul. Dąbrowskiego ul. Krakowska</p> <p>ul. Dębicka</p> <p>ul. Sandomierska ul. Rzeszowska</p>	<p>od dr. wojewódzkiej nr 871 od granicy miasta, do ul. Krakowskiej od ul. Dąbrowskiego do granicy miasta</p> <p>od skrzyżowania z obwodową Mielca do granicy miasta</p> <p>od granicy miasta do ul. Rzeszowskiej od ul. Rzeszowskiej do granicy miasta do dr. krajowej nr 94</p>

43	986	<p>Powiat mielecki gm. Przecław</p> <p>Powiat ropczycko -sędziszowski gm. Ostrów gm. Ropczyce m. Ropczyce</p> <p>gm. Ropczyce gm. Wielopole Skrzyńskie</p> <p>Powiat Strzyżów gm. Wiśniowa</p>	<p>ul. Kolejowa ul. 3-go Maja</p>	<p>od dr. wojewódzkiej nr 985</p> <p>od granicy miasta do ul. Grunwaldzkiej, od ul. Grunwaldzkiej, dr. krajowa nr 94 do granicy miasta</p> <p>do dr. wojewódzkiej nr 988</p>
44	987	<p>Powiat kolbuszowski gm. Kolbuszowa</p> <p>Powiat ropczycko – sędziszowski gm. Sędziszów Mlp. m. Sędziszów Mlp.</p>	<p>ul. Kolbuszowska ul. Grunwaldzka ul. Witosy</p>	<p>od dr. krajowej nr 9 poprzez rondo w Kolbuszowej Górnej</p> <p>od granicy miasta do ul. Grunwaldzkiej od ul. Kolbuszowskiej do ul. Witosy od ul. Grunwaldzkiej do ul. Rzeszowskiej, dr. krajowa nr 94</p>

45	988	<p>Powiat strzyżowski gm. Czudec gm. Strzyżów m. Strzyżów</p> <p>gm. Strzyżów gm. Wiśniowa gm. Fryszak</p> <p>Powiat jasielski gm. Jasło</p>		<p>od dr. krajowej nr 19 od granicy miasta do granicy miasta</p> <p>do dr. krajowej nr 28</p>
46	989	<p>Powiat strzyżowski m. Strzyżów</p> <p>gm. Strzyżów gm. Niebylec</p>	<p>ul. Mostowa ul. Bieszczadzka</p>	<p>od ul. Słowackiego do ul. Bieszczadzkiej od ul. Mostowej do granicy miasta</p> <p>do dr. krajowej nr 19</p>
47	990	<p>Powiat strzyżowski gm. Fryszak</p> <p>Powiat krośnieński gm. Wojaszówka gm. Jedlicze m. Krosno</p>	<p>ul. Rzeszowska</p>	<p>od dr. wojewódzkiej nr 988</p> <p>od granicy miasta do drogi krajowej nr 28</p>

48	991	<p>Powiat strzyżowski gm. Niebylec</p> <p>Powiat krośnieński gm. Korczynna m. Krosno</p>	<p>ul. Korczyńska ul. Niepodległości ul. Lwowska</p>	<p>od dr. wojewódzkiej nr 989</p> <p>od granicy miasta do ulicy Niepodległości od ul. Korczyńskiej do ulicy Lwowskiej od ulicy Niepodległości do dr. krajowej 28</p>
49	992	<p>Powiat jasielski m. Jasło</p> <p>gm. Jasło gm. Dębowiec gm. Osiek Jasielski gm. Nowy Żmigród gm. Krempna</p>	<p>ul. Wojska Polskiego ul. Sw. Jana z Dukli</p>	<p>od dr. krajowej nr 73 do dr. krajowej nr 28 od dr. krajowej nr 28 do ul. Sw. Jana z Dukli od ul. Wojska Polskiego do granicy miasta</p> <p>do granicy państwa</p>
50	993	<p>Powiat jasielski gm. Dębowiec gm. Osiek Jasielski gm. Nowy Żmigród</p> <p>Powiat krośnieński gm. Dukla m. Dukla</p>	<p>ul. Żwirki i Wigury</p>	<p>od granicy województwa</p> <p>od granicy miasta do dr krajowej nr 19</p>